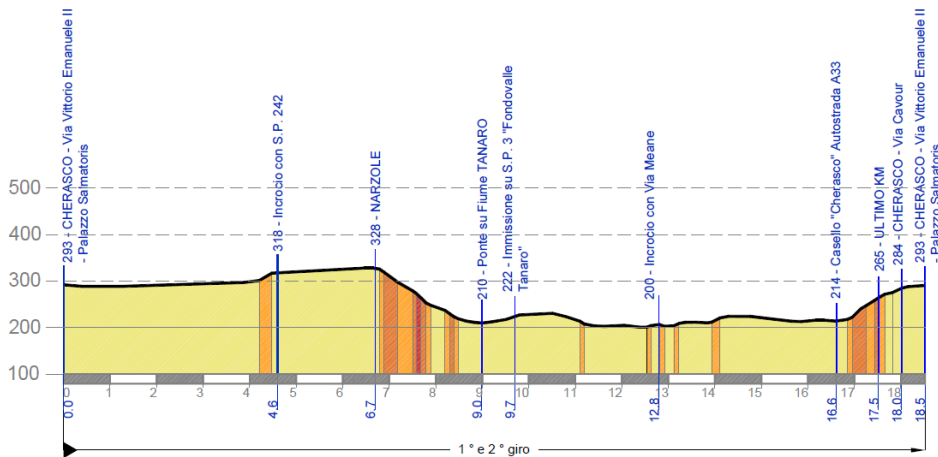
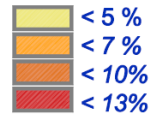




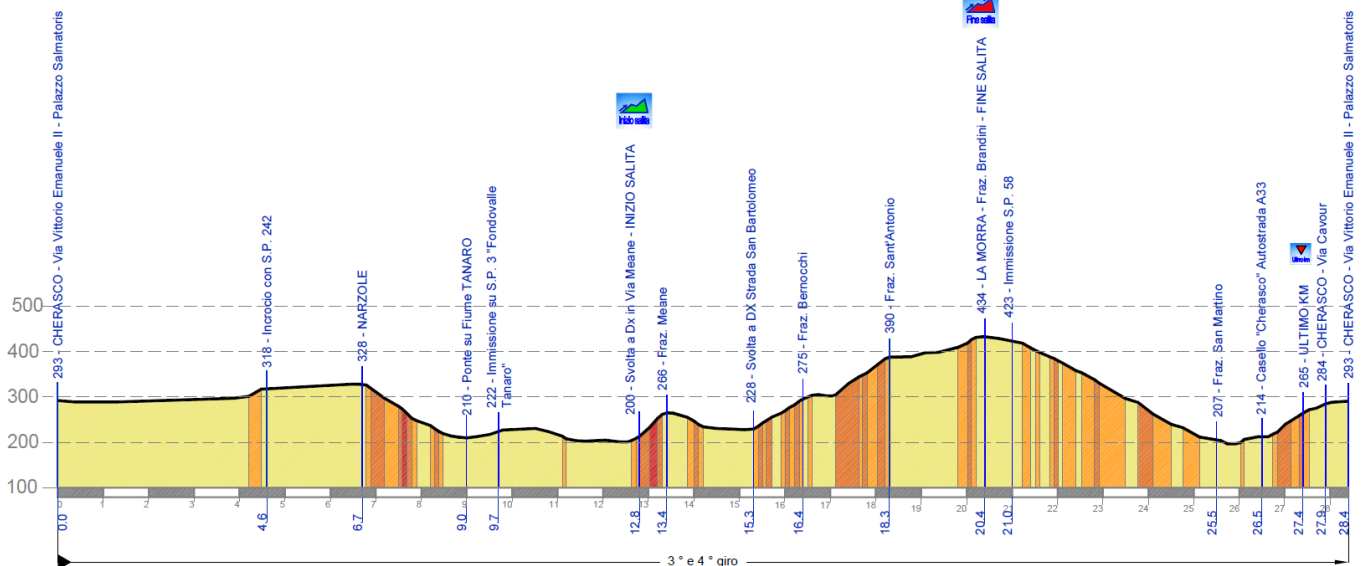
ALTIMETRIA DI DETTAGLIO GIRO CORTO




LEGENDA PENDENZE



ALTIMETRIA DI DETTAGLIO GIRO LUNGO



DENTIS
Recycling
ITALY



REGIONE
PIEMONTE

CICLIMATTIO.COM



marcello
bergamo



PIEMONTE
2022
REGIONE EUROPEA DELLO SPORT
EUROPEAN REGION OF SPORT



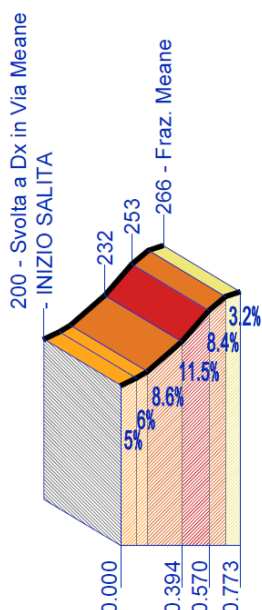
RIMOZIONE AMIANTO
Impresa Edile
Galfrè Pierpaolo srl

CANAVESE
COMFORTABLE

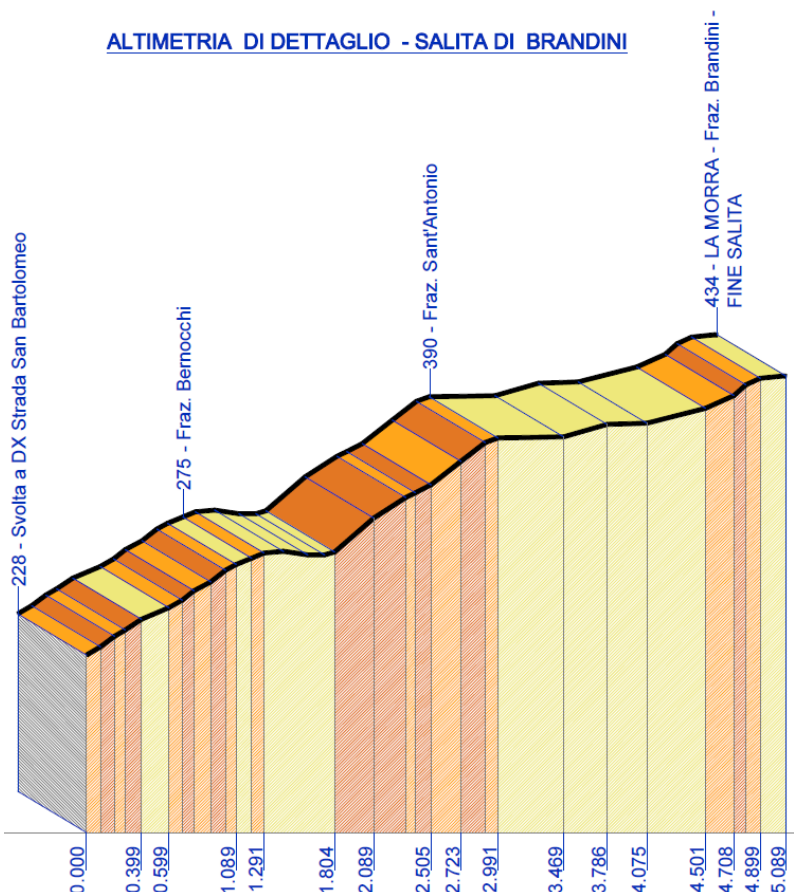


Feder ciclismo Piemonte

ALTIMETRIA DI DETTAGLIO - SALITA DI MEANE



ALTIMETRIA DI DETTAGLIO - SALITA DI BRANDINI



2 LUGLIO 2022 - DONNE JUNIOR

Descrizione percorso

Il tracciato femminile misura 93,8 chilometri e si può suddividere in due parti: il primo, che può valere come fase di studio, è un anello di 18,5 chilometri da ripetere due volte con la salita finale di Cherasco (3 km con punta massima del 7,1% al triangolo rosso) come unica asperità. Poi si entrerà nel vivo poiché cominceranno i due giri sul circuito lungo di 28,4 km: è qui che si farà la corsa con lo strappo di Meane e la salita di Brandini, ripetute due volte, pronte a far la differenza.

Il circuito corto porterà le atlete a lasciare Palazzo Salmatoris in direzione di Vernetta e Madonna della Neve. Arrivate a Narzole, devieranno a sinistra, oltrepasseranno il fiume Tanaro e una volta a Gabetti, svolteranno nuovamente a sinistra tirando dritte al bivio per Meane. Una volta sbucate sulla rotonda che porta al casello autostradale, gireranno ancora a sinistra per la salita che le riconduce sulla collina di Cherasco.

Finiti i due giri sul circuito corto, le atlete proseguiranno per 12,8 chilometri sulla stessa strada. Stavolta però, arrivate al bivio per Meane, imboccheranno il muro: si tratta di poco più di 700 metri che decideranno chi non vincerà il tricolore, considerato che a duecento metri dallo scollinamento la pendenza è pari all'11,5%. Con una curva a sinistra si scollinerà in mezzo al paesino, poi una breve discesa e un falsopiano. Quindi la deviazione a destra per la strada di San Bartolomeo che porta a Brandini, abitato del comune di La Morra. L'ascesa misura cinque chilometri, è particolarmente tortuosa nella prima parte e si farà sentire soprattutto tra le frazioni di Bernocchi e Sant'Antonio con pendenze tra il 7 e il 10%. L'ultimo tratto sarà spettacolare, una vera e propria terrazza sulle Langhe. Superato Brandini, inizierà la larga discesa (4 km) che terminerà attaccando la salita del traguardo (3000 metri). A decidere il titolo potrebbe essere anche la svolta a sinistra ai 200 metri, che immetterà sul viale d'arrivo.

ALTIMETRIA DI DETTAGLIO ULTIMI 3 KM

